















JELMAGYARÁZAT:

-  TERVEZÉSI TERÜLET HATÁRA
-  SZABÁLYOZÁSI VONAL
-  ÉPÍTÉSI ÖVEZET, ÖVEZET HATÁRA
-  SZABÁLYOZÁSI SZÉLESSÉG
-  KÖTELEZŐ MEGSZUNTETŐ JEL
-  TERVEZETT KÖZCÉLÚ FELSZÍNI PARKOLÓ FERŐHELYSZÁMMAL
-  VÉDŐTERÜLET HATÁRA
-  HELYI VÉDELMERE JAVASOLT ÉRTEK
-  ORSZÁGOS ÉS TELEPÜLÉSSZERKEZETI JELENTŐSÉGŰ UT (HATÁLYOS SZABÁLYOZÁSI TERV JELKULCSA SZERINT)
-  KISZÓLGALÓUT VAGY MAGÁNÚT (HATÁLYOS SZABÁLYOZÁSI TERV JELKULCSA SZERINT)
-  VASÚTVONAL SZINTBENI KÖZÜTI KERESZTEZŐDÉSSSEL
-  MEGLEVŐ, TERKÉPEN NEM SZEREPLŐ EPÜLET

**DUNAVARSÁNY**

VÁROS

Településrendezési terv módosítás  
a 969/32, 115, 117/1 és 152 hrsz-ú ingatlanokra

Rajz megnevezése:

**SZABÁLYOZÁSI TERVLAP**  
a 969/32, 115, 117/1 és 152 hrsz-ú ingatlanokra

1. melléklet a .../... sz. önk. rendelethez

Megbízó:

Dunavarsány Város Önkormányzata  
2336 Dunavarsány  
Kossuth Lajos utca 18.

Tervezők:

Településtervezés:  
Fercsák Ágnes  
TT-20-0277

Tájrendezés, zöldfelület, környezet:

Nádai Brigitta  
TT/1T, K/1 01-5049

Közlekedés és vízi közmű:

Tüske Zsolt  
Tkó 20-0067  
VZ-TEL 20-0067

Egyéb közmű:

Sáfar Árpád  
VZ-T/20-0025  
GOT/20-0025

Baranyai Péter

TE-T 19-0762  
TH-T 19-0762

Készült: 2015. február

Munkaszám: 19/2014

Méretarány: M=1:1500

Készült az állami alapadatok felhasználásával.