



**Dunavarsány Város Önkormányzatának**

Polgármestere

2336 Dunavarsány, Kossuth Lajos utca 18., titkarsag@dunavarsany.hu

24/521-040, 24/521-041, Fax: 24/521-056

www.dunavarsany.hu

**ELŐTERJESZTÉS**

*Dunavarsány Város Önkormányzata Képviselő-testületének*

*2020. július 14-i nyílt ülésére*

Hiv. szám: DV/10255/2020

**Tárgy** :*Javaslat a Nyugati-lakópark lakó/pihenő övezetté nyilvánítására*

**Tisztelt Képviselő-testület!**

Dunavarsány Város Önkormányzata a város Nyugati lakópark elnevezésű részéről számos lakossági megkeresést kapott a jelentős gépjármű forgalom és a nagy sebességgel haladó gépjárművek okozta helyzet miatt. Az Önkormányzat megbízása alapján az Iutak Mérnökiroda Kft-t (2030 Érd, Béga utca 11.) elkészítette a lakó/pihenő övezet forgalomtechnikai tervét az előterjesztés 1. számú melléklete szerinti tartalommal. Az Iutak Mérnökiroda Kft. a forgalomtechnikai tervet benyújtotta a Magyar Közút Nonprofit Zrt. felé közútkezelői hozzájárulás kiadásának céljából, mivel az 52101. jelű közút csomópontja az érintett területtől 50 méteren belül helyezkedik el.

A városrész lakó/pihenő övezeti táblázásához Dunavarsány Város Önkormányzata Képviselő-testületének pénzügyi fedezetet szükséges nyújtania, illetőleg a táblázás a Magyar Közút Nonprofit Zrt. közútkezelői hozzájárulásával valósulhat meg. A táblázás becsült költsége nettó 450.000 forint.

Fentiek alapján a következő javaslatot terjesztem a T. Képviselő-testület elé.

**Határozati javaslat**

A Nyugati-lakópark lakó/pihenő övezetté nyilvánítása

**Dunavarsány Város Önkormányzatának Képviselő-testülete**

- a) a Dunavarsány, Nyugati lakópark elnevezésű városrészt lakó/pihenő övezetté nyilvánítja;
- b) elfogadja az a) pont szerinti városrészt érintő, Iutak Mérnökiroda Kft. (2030 Érd, Béga utca 11.) által készített forgalomtechnikai tervet a jelen határozat meghozatalát segítő előterjesztés 1. számú melléklete szerinti tartalommal;
- c) felhatalmazza a Polgármestert a b) pont szerinti forgalomtechnikai tervben foglalt táblák kihelyeztetésére, valamint a további szükséges intézkedések megtételére.

**Határidő** : azonnal

**Felelős**: Gergőné Varga Tünde polgármester


**A határozati javaslat elfogadása egyszerű többséget igényel.**


Az előterjesztést készítette : Kovács Alíz Réka

Dunavarsány, 2020. július 6.

  
Gergőné Varga Tünde  
polgármester

Az előterjesztés törvényes:

  
**dr. Szilágyi Ákos**  
**Jegyző**



Megrendelő/Beruházó:



Dunavarsányi Közös Önkormányzati Hivatal  
2336 Dunavarsány, Kossuth Lajos utca 18.

Tervező:



M é r n ö k i r o d a K f t.

Cím: 2030 Érd, Béga utca 11. Mobil: +36-30-645-6011 e-mail: info@iutak.hu

## DUNAVARSÁNY, LAKÓ-PIHENŐ ÖVEZET KIJELÖLÉSE A NYUGATI LAKÓPARK TERÜLETÉN

### KIVITELI TERV

(TSZ.: IU-70-03/2020)

2020. június

Kiadva: 2020.06.17.

Megrendelő/Beruházó:



**Dunavarsányi Közös Önkormányzati Hivatal**  
2336 Dunavarsány, Kossuth Lajos utca 18.

Tervező:



**M é r n ö k i r o d a K f t.**

Cím: 2030 Érd, Béga utca 11. Mobil: +36-30-645-6011 e-mail: info@iutak.hu

## **DUNAVARSÁNY, LAKÓ-PIHENŐ ÖVEZET KIJELÖLÉSE A NYUGATI LAKÓPARK TERÜLETÉN**

### **KIVITELI TERV**

(TSZ.: IU-70-03/2020)

## **TERV- ÉS IRATJEGYZÉK**

2020. június

Kiadva: 2020.06.17.

# TERVJEGYZÉK

## Kiviteli terv:

### Műszaki leírás

<b>K-FT/AT-01</b>	Áttekintő térkép	<b>M= 1:4000</b>
<b>K-FT/AN-01</b>	Átnézeti helyszínrajz <i>Lakó-pihenő övezet határa</i>	-
<b>K-FT/HE-01</b>	Ideiglenes forgalomtechnikai helyszínrajz I.	<b>M= 1:500</b>
<b>K-FT/HE-02</b>	Ideiglenes forgalomtechnikai helyszínrajz II.	<b>M= 1:500</b>
<b>K-FT/HE-03</b>	Ideiglenes forgalomtechnikai helyszínrajz III.	<b>M= 1:500</b>
<b>K-FT/HE-04</b>	Ideiglenes forgalomtechnikai helyszínrajz IV.	<b>M= 1:500</b>



 Dunavarsányi Közös Önkormányzati Hivatal 2336 Dunavarsány, Kosuth Lajos utca 18.	 Dunavarsányi Közös Önkormányzati Hivatal 2336 Dunavarsány, Kosuth Lajos utca 18.	 <b>IUTAK</b> MÉRNÖKIRODA KFT. 2030 Érd, Béga utca 11. Mobil: +36-30-664-6011 e-mail: info@iutak.hu	
<b>KIVITELI TERV</b> <b>FORGALOMTECHNIKA</b>		<b>Dunavarsány, lakó-pihenő övezet kijelölése a Nyugati lakópark területén</b>	
<b>Áttekintő térkép</b>		Rajz méret: <b>0,12 m<sup>2</sup></b> (297x 420 mm)	Dátum: <b>2020.06.17.</b>
Rajz név: <b>K-FT/AT-01</b>	Méretarány: <b>M= 1:4000</b>	Ez a terv az IUTAK MÉRNÖKIRODA Kft. szellemi terméke, csak a vonatkozó szabályok szerint szabad felhasználni!	



## Jelmagyarázat:

— Lakó-pihenő övezetbe vonható útszakaszok és lakóingatlanok lehatárolása



Művelet neve: <b>Dunavarsányi Községi Önkormányzati Hivatal</b> 2336 Dunavarsány, Kosuth Lajos utca 18.		Helyszín: <b>Dunavarsányi Községi Önkormányzati Hivatal</b> 2336 Dunavarsány, Kosuth Lajos utca 18.	
Székhely: <b>UTAK</b> MÉRNÖKIRODA KFT. 2030 Érd, Bépa utca 11. Mobil: +36-96-645-001 e-mail: info@utak.hu		Tervező: <b>UTAK</b> MÉRNÖKIRODA KFT.	
<b>KIVITELI TERV</b>		<b>FORGALOMTECHNIKA</b>	
Típus: <b>Dunavarsány, lakó-pihenő övezet kijelölése a Nyugati lakópark területén</b>		Tervezési év: <b>IU-70-03 / 2020</b>	
Művelet megnevezése: <b>Átnézeti helyszínrajz Lakó-pihenő övezet határa</b>		Úgyvezető: <b>Átnézeti helyszínrajz</b> Készítette: Átnézeti helyszínrajz készítői Átnézeti helyszínrajz készítői Átnézeti helyszínrajz készítői Átnézeti helyszínrajz készítői	
Rajz szám: <b>K-FT/AN-01</b>		Tervezési dátum: <b>2020.06.17.</b>	
Rajz terület: <b>0,12 m<sup>2</sup> (297x 420 mm)</b>		Tervezési dátum: <b>2020.06.17.</b>	
Ez a terv az UTAK MÉRNÖKIRODA Kft. szellemi terméke, csak a vonatkozó szabályok szerinti szabad felhasználni!			

**Jelmagyarázat:**



Tervezett tábla



Tervezett tábla oszlop

Meglévő tábla



Meglévő tábla oszlop



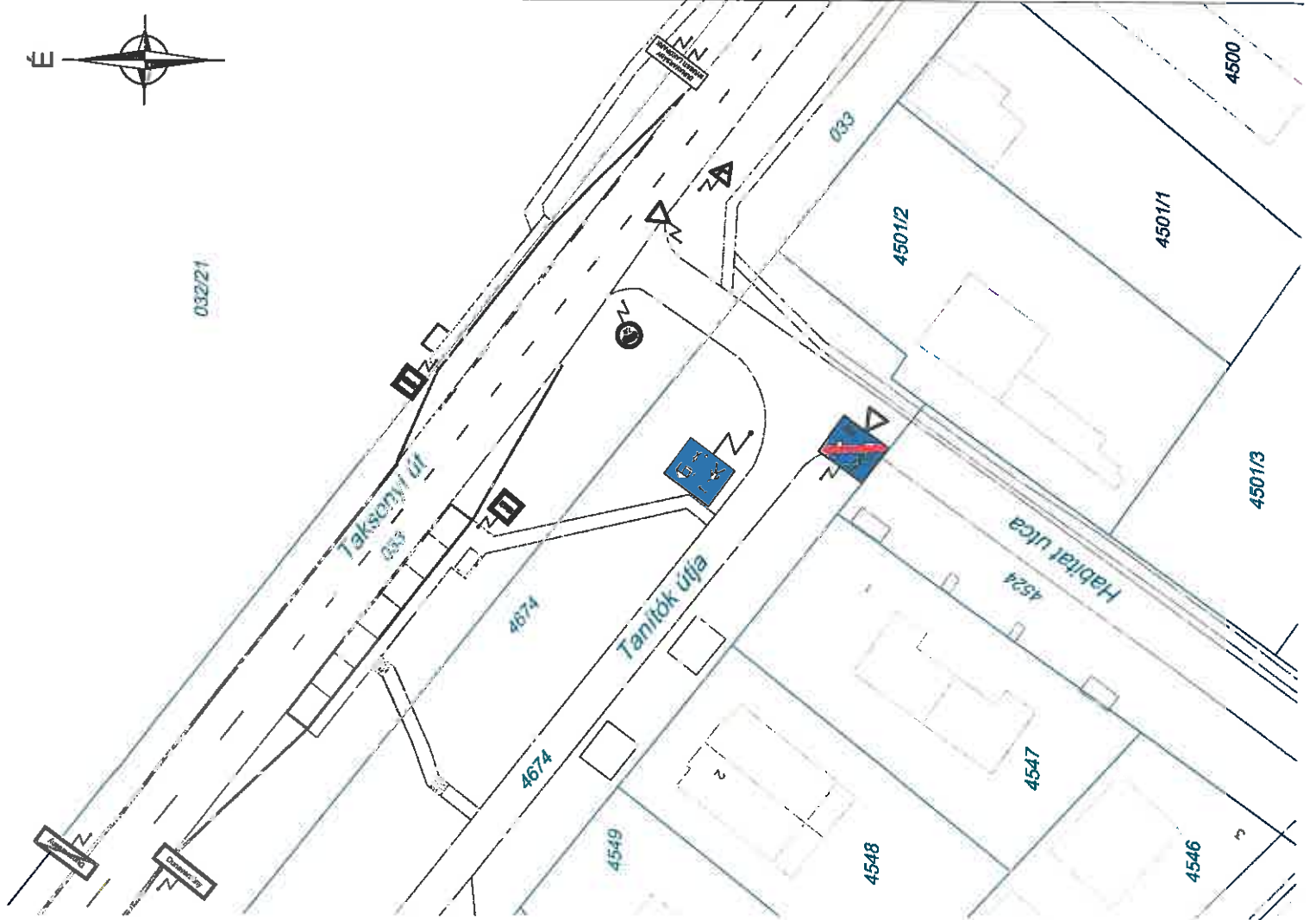
Meglévő burkolati jel



Földhivatali határ



032/21



<p>Mérvényező:  Dunavarsányi Községi Önkormányzati Hivatal 2336 Dunavarsány, Kosztán Lajos utca 18.</p>		<p>Bizottság:  Dunavarsányi Községi Önkormányzati Hivatal 2336 Dunavarsány, Kosztán Lajos utca 18.</p>	
<p><b>KIVITELI TERV</b></p>		<p><b>FORGALOMTECHNIKA</b></p>	
<p>Számjegyzés: <b>Dunavarsány, lakó-pihenő övezet kijelölése a Nyugati lakópark területén</b></p>		<p>Tervező: <b>2020.06.17.</b></p>	
<p>Tárgy: <b>Forgalomtechnikai helyszínrajz I.</b></p>		<p>Terr. szám: <b>IU-70-03 / 2020</b></p>	
<p>Tárgy megnevezése: <b>K-FT/HE-01</b></p>		<p>Úgyvezető: <b>2020.06.17.</b></p>	
<p>Méretarány: <b>M=1:500</b></p>		<p>Tervező: <b>2020.06.17.</b></p>	
<p>Tárgy terület: <b>0,12 m<sup>2</sup> (297x420 mm)</b></p>		<p>Tervező: <b>2020.06.17.</b></p>	
<p>Ez a terv az IJTAK MÉRNÖKIRODA Kft. szellemi terméke, csak a vonatkozó szabályok szerint szabad felhasználni!</p>			



Jelmagyarázat:



Tervezett tábla



Tervezett tábla oszlop



Meglévő tábla



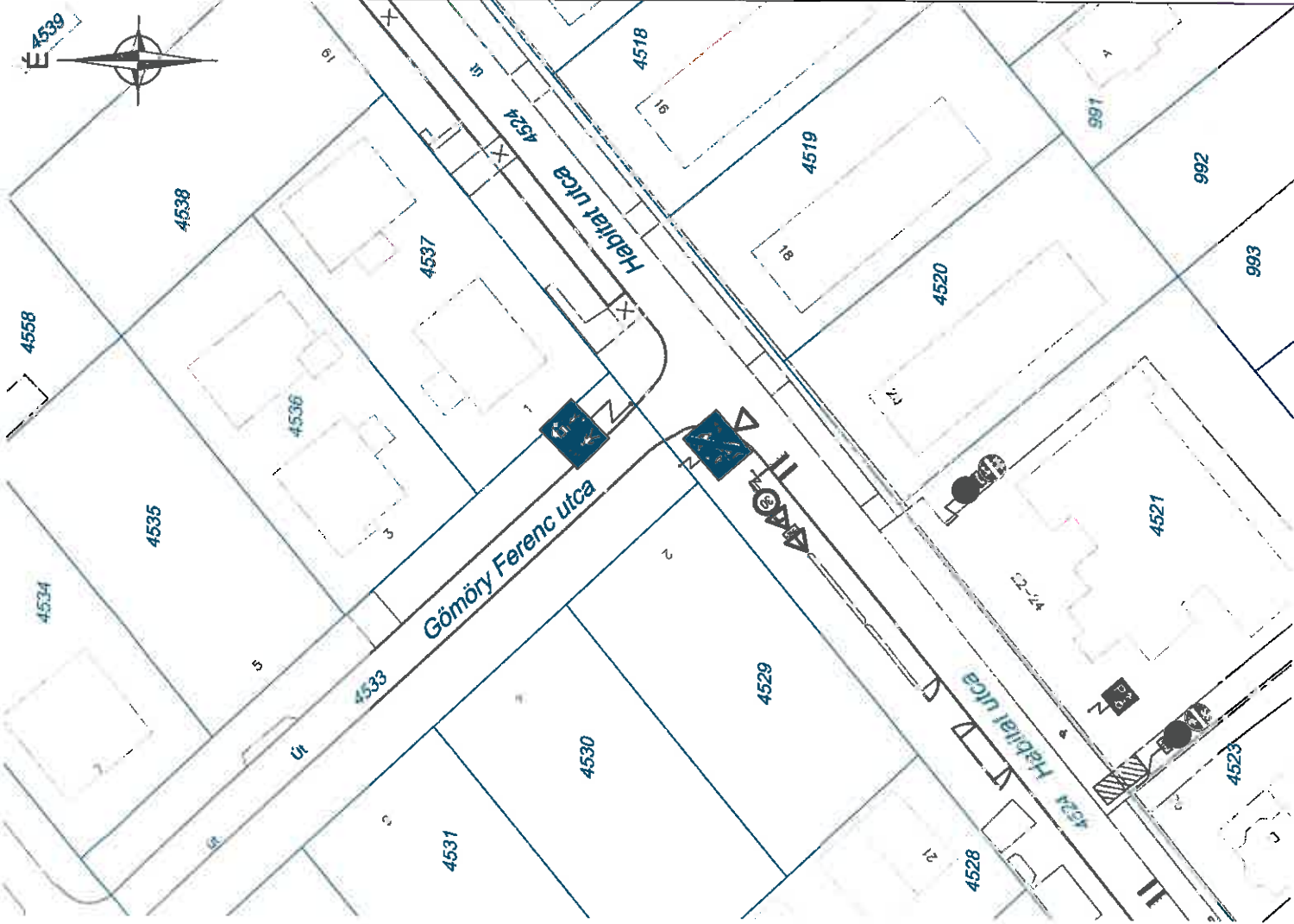
Meglévő tábla oszlop



Meglévő burkolati jel



Földhivatali határ



<p><b>Mérendély:</b></p> <p>Dunavarsányi Községi Önkormányzati Hivatal 2336 Dunavarsány, Komuth Lajos utca 18.</p>		<p><b>Hitelesítés:</b></p> <p>Dunavarsányi Községi Önkormányzati Hivatal 2336 Dunavarsány, Komuth Lajos utca 18.</p>	
<p><b>Szállás:</b></p> <p><b>KIVITELI TERV</b></p>		<p><b>Szállás:</b></p> <p><b>FORGALOMTECHNIKA</b></p>	
<p><b>Típus:</b></p> <p>Dunavarsány, lakó-pihenő övezet kijelölése a Nyugati lakópark területén</p>		<p><b>Típus:</b></p> <p>Dunavarsány, lakó-pihenő övezet kijelölése a Nyugati lakópark területén</p>	
<p><b>Rajz megnevezés:</b></p> <p><b>Forgalomtechnikai helyszínrajz II.</b></p>		<p><b>Terv szám:</b></p> <p>IU-70-03 / 2020</p>	
<p><b>Rajz szám:</b></p> <p>K-FT/HE-02</p>	<p><b>Méretarány:</b></p> <p>M=1:500</p>	<p><b>Rajz terület:</b></p> <p>0,12 m<sup>2</sup> (297x 420 mm)</p>	<p><b>Dátum:</b></p> <p>2020.06.17.</p>
<p><b>Előzetes:</b></p> <p>2020. Érd, Béga utca II.</p> <p>Mobil: +36-96-665-6011 e-mail: info@iutak.hu</p>		<p><b>Tervező:</b></p> <p><b>IUTAK</b> MÉRNÖKIRODA KFT. 2020 Érd, Béga utca II. Mobil: +36-96-665-6011 e-mail: info@iutak.hu</p>	
<p><b>Értékelés:</b></p> <p>Vezető tervező: Előadó: Tervező: Szakági tervező:</p>		<p><b>Értékelés:</b></p> <p>Vezető tervező: Előadó: Tervező: Szakági tervező:</p>	
<p>Ez a terv az IUTAK MÉRNÖKIRODA Kft. szellemi terméke, csak a vonatkozó szabályok szerint szabad felhasználni!</p>			

**Jelmagyarázat:**



Tervezett tábla



Tervezett tábla oszlop



Meglévő tábla



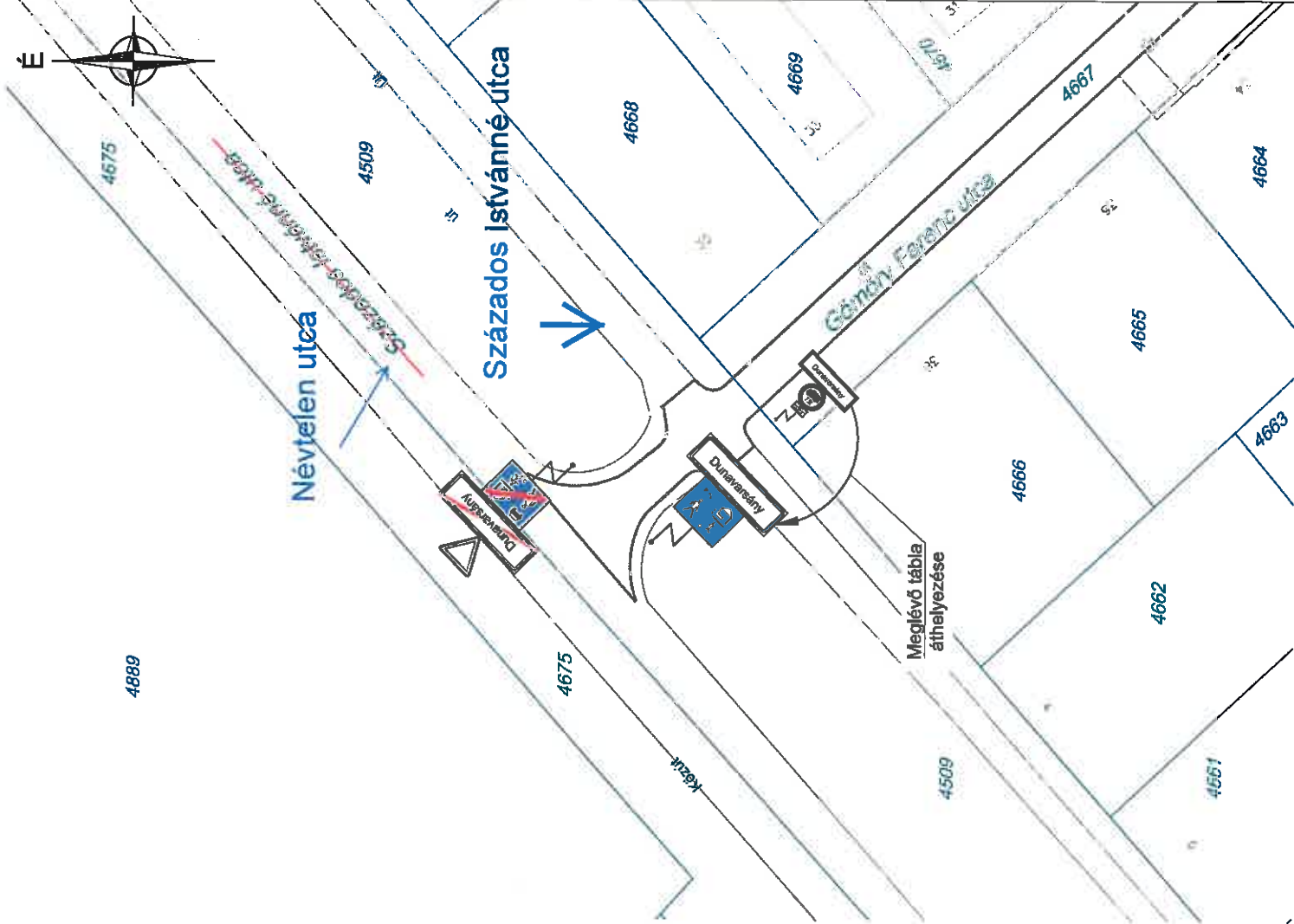
Meglévő tábla oszlop



Meglévő burkolati jel



Földhivatali határ



<p>Megrendelő: <b>Dunavarsányi Községi Önkormányzati Hivatal</b> 2336 Dunavarsány, Komath Lajos utca 18.</p>		<p>Megrendelő: <b>Dunavarsányi Községi Önkormányzati Hivatal</b> 2336 Dunavarsány, Komath Lajos utca 18.</p>	
<p><b>KIVITELI TERV</b></p>		<p><b>FORGALOMTECHNIKA</b></p>	
<p>Szám: <b>Dunavarsány, lakó-pihenő övezet kijelölése a Nyugati lakópark területén</b></p>		<p>Szám: <b>Dunavarsány, lakó-pihenő övezet kijelölése a Nyugati lakópark területén</b></p>	
<p>Típus: <b>Forgalomtechnikai helyszínrajz III.</b></p>		<p>Típus: <b>Forgalomtechnikai helyszínrajz III.</b></p>	
<p>Bájtípus: <b>K-FT/HE-03</b></p>	<p>Méretarány: <b>M=1:500</b></p>	<p>Rajz terület: <b>0,12 m<sup>2</sup> (297x 420 mm)</b></p>	<p>Dátum: <b>2020.06.17.</b></p>
<p>Ez a terv az ÚTAK MÉRNÖKIRODA Kft. szellemi terméke, csak a vonatkozó szabályok szerinti szabad felhasználási</p>			

**Jelmagyarázat:**



Tervezett tábla

Tervezett tábla oszlop



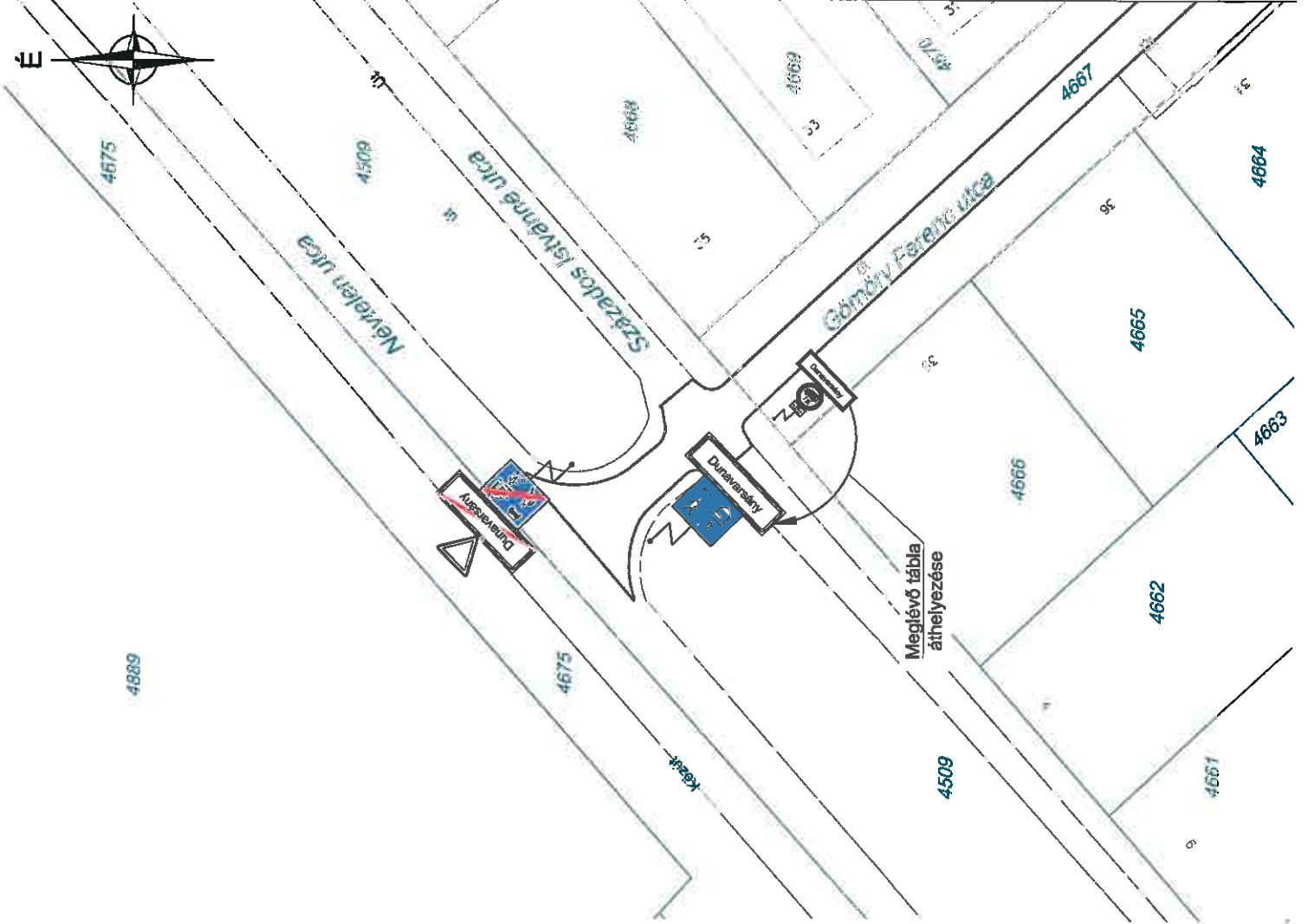
Meglévő tábla oszlop

Meglévő burkolati jel

Földhivatali határ



Meglévő tábla



<p><b>Megrendelő:</b> Dunavarsányi Községi Önkormányzati Hivatal 2336 Dunavarsány, Koszták Lajos utca 18.</p>		<p><b>Bizottság:</b> Dunavarsányi Községi Önkormányzati Hivatal 2336 Dunavarsány, Koszták Lajos utca 18.</p>	
<p><b>KIVITELI TERV</b></p>		<p><b>FORGALOMTECHNIKA</b></p>	
<p><b>Dunavarsány, lakó-pihenő övezet kijelölése a Nyugati lakópark területén</b></p>		<p><b>Forgalomtechnikai helyszínrajz III.</b></p>	
<p><b>Rajz méret:</b> M=1:500</p>	<p><b>Rajz terület:</b> 0,12 m<sup>2</sup> (297x 420 mm)</p>	<p><b>Tervszám:</b> IU-70-03 / 2020</p>	<p><b>Dátum:</b> 2020.06.17.</p>
<p><b>Rajz kódja:</b> K-FT/HE-03</p>		<p><b>Tervező:</b> MÉRNÖIRODA Kft. 2030 Érd, Béga utca 11. Közp.: +36-96-645-601   e-mail: info@iutak.hu</p>	
<p><b>Rajz megnevezése:</b> Forgalomtechnikai helyszínrajz III.</p>		<p><b>Tervezői feladat:</b> Vezető tervező, elismerté: [Signature] MÉRŐIRODA Kft. 2030 Érd, Béga utca 11.</p>	
<p><b>Rajz készítője:</b> MÉRNÖIRODA Kft.</p>		<p><b>Tervezői feladat:</b> [Signature] MÉRŐIRODA Kft. 2030 Érd, Béga utca 11.</p>	
<p>Ez a terv az IUTAK MÉRNÖIRODA Kft. szellemi terméke, csak a vonatkozó szabályok szerinti szabad felhasználható!</p>			

**Jelmagyarázat:**



Tervezett tábla



Tervezett tábla oszlop



Meglévő tábla



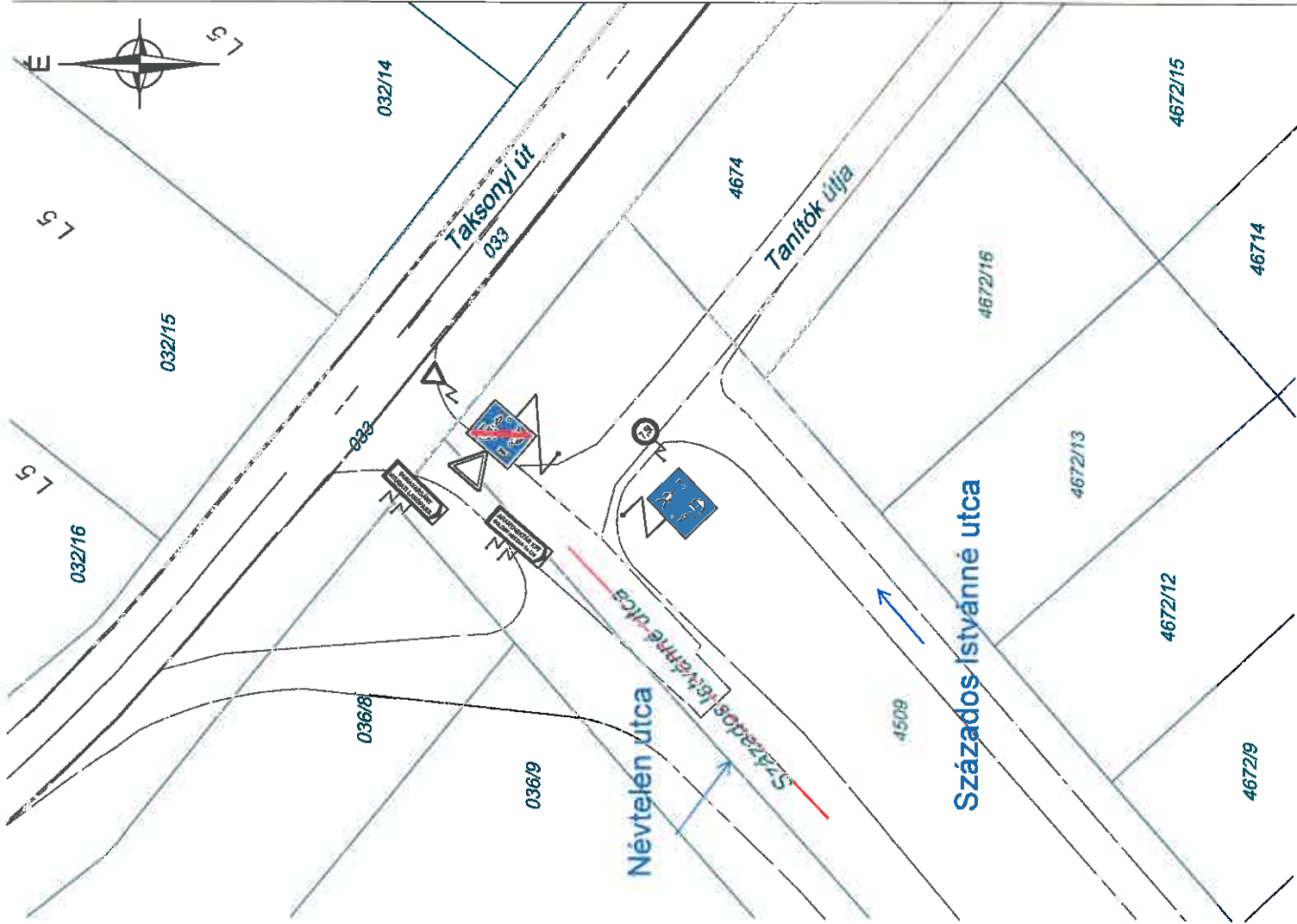
Meglévő tábla oszlop



Meglévő burkolati jel



Földhivatali határ



<p><b>Mérendelő:</b> <b>Dunavarsányi Közös Önkormányzati Hivatal</b> 2336 Dunavarsány, Kossuth Lajos utca 18.</p>		<p><b>Beraklató:</b> <b>Dunavarsányi Közös Önkormányzati Hivatal</b> 2336 Dunavarsány, Kossuth Lajos utca 18.</p>	
<p><b>Elnevezés:</b> <b>KIVITELI TERV</b></p>		<p><b>Elnevezés:</b> <b>MÉRŐKIRODA Kft.</b> 2030 Érd, Béga utca 11. Mobil: +36-1-645-6011 e-mail: info@iutak.hu</p>	
<p><b>Típus:</b> <b>FORGALOMTECHNIKA</b></p>		<p><b>Személyi tervezés:</b></p>	
<p><b>Típus:</b> <b>Dunavarsány, lakó-pihenő övezet kijelölése a Nyugati lakópark területén</b></p>		<p><b>Terv száma:</b> <b>IU-70-03 / 2020</b></p>	
<p><b>Típus megnevezés:</b> <b>Forgalomtechnikai helyszínrajz IV.</b></p>		<p><b>Ügyvezető:</b> <b>Vezető tervező, ellenőrző</b> <b>Dr. Székely</b> Dr. Székely 112 Budapest, Székely utca 11/B</p>	
<p><b>Típus azonosító:</b> <b>K-FT/HE-04</b></p>		<p><b>Tervező:</b> <b>Székely István</b> 112 Budapest, Székely utca 11/B</p>	
<p><b>Méretarány:</b> <b>M=1:500</b></p>		<p><b>Dátum:</b> <b>2020.06.17.</b></p>	
<p><b>Tábla terület:</b> <b>0,12 m<sup>2</sup></b> <b>(297x 420 mm)</b></p>		<p><b>Tervező:</b> <b>Székely István</b> 112 Budapest, Székely utca 11/B</p>	

Ez a terv az IUTAK MÉRŐKIRODA Kft. szellemi terméke, csak a vonatkozó szabályok szerint szabad felhasználható!



Jelmagyarázat:



Tervezett tábla



Tervezett tábla oszlop



Meglévő tábla



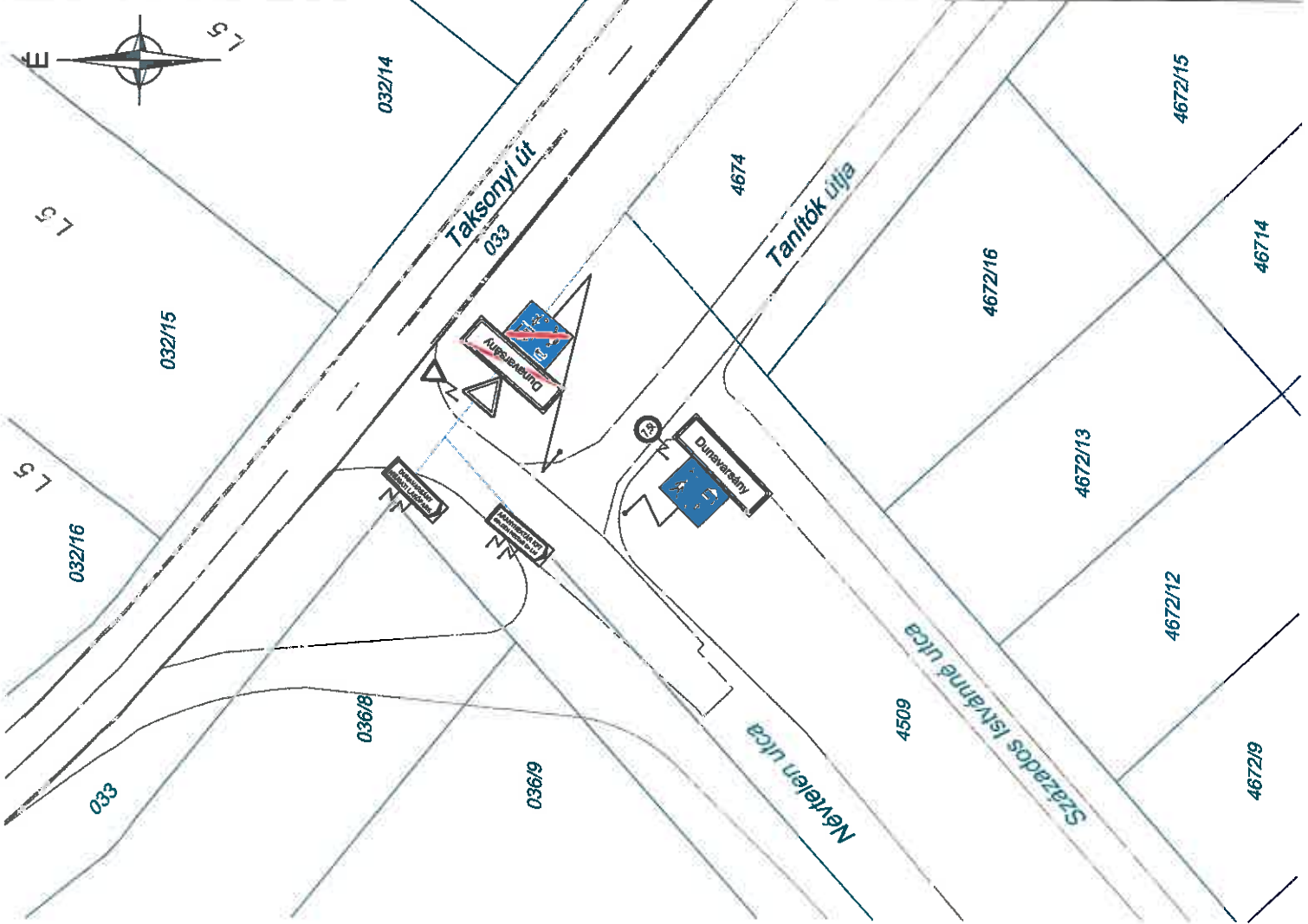
Meglévő tábla oszlop



Meglévő burkolati jel



Földhivatali határ



<b>Megrendelő:</b> Dunavarsányi Községi Önkormányzati Hivatal 2336 Dunavarsány, Kosztói Lajos utca 18.	<b>Bizottság:</b> Dunavarsányi Községi Önkormányzati Hivatal 2336 Dunavarsány, Kosztói Lajos utca 18.	<b>Méretezők:</b> MÉRNÖKIRODA KFT 2030 Érd, Béga utca 11. Mobil: +36-06-045-0611 e-mail: info@iutak.hu
<b>KIVITELI TERV</b>		<b>Tervező:</b> IU-70-03 / 2020
<b>FORGALOMTECHNIKA</b>		<b>Ugyasági:</b> Vezető tervező, ellenőrző Jankó György Jankó György és társai Kft. 1048 Budapest, Károlyi utca 11. sz. 12. emelet
<b>Dunavarsány, lakó-pihenő övezet kijelölése a Nyugati lakópark területén</b>		<b>Tervező:</b> Jankó György és társai Kft. 1048 Budapest, Károlyi utca 11. sz. 12. emelet
<b>Forgalomtechnikai helyszínrajz IV.</b>		<b>Dátum:</b> 2020.06.17.
<b>Rajz szám:</b> K-FT/HE-04	<b>Méretarány:</b> M=1:500	<b>Rajz terület:</b> 0,12 m <sup>2</sup> (297x 420 mm)
Ez a terv az IUTAK MÉRNÖKIRODA Kft. szellemi terméke, csak a vonatkozó szabályok szerinti szabad felhasználható!		



Megrendelő/Beruházó:



**Dunavarsányi Közös Önkormányzati Hivatal**  
2336 Dunavarsány, Kossuth Lajos utca 18.

Tervező:



**M é r n ö k i r o d a K f t.**

Cím: 2030 Érd, Béga utca 11. Mobil: +36-30-645-6011 e-mail: info@iutak.hu

## **DUNAVARSÁNY, LAKÓ-PIHENŐ ÖVEZET KIJELÖLÉSE A NYUGATI LAKÓPARK TERÜLETÉN**

### **KIVITELI TERV**

(TSZ.: IU-70-03/2020)

### **MŰSZAKI LEÍRÁS**

2020. június

Kiadva: 2020.06.17.

## Tartalomjegyzék:

<b>Tervezői nyilatkozat</b> .....	<b>2</b>
<b>1. Tervezési feladat leírása</b> .....	<b>3</b>
<b>2. A tervezési terület és a környezeti körülmények leírása</b> .....	<b>3</b>
<b>3. Tervezett forgalmi rend kialakítása</b> .....	<b>3</b>
3.1. Általános előírások.....	4
<b>4. Munkavédelem</b> .....	<b>6</b>
<b>5. Tűzvédelem</b> .....	<b>7</b>

## Tervezői nyilatkozat

Alulírott **Ambrus Dávid** okleveles építőmérnök az iUtak Mérnökiroda Kft. részéről kijelentem, hogy a „*Dunavarsány, lakó-pihenő övezet kijelölése a Nyugati lakópark területén*” tárgyú IU-70-03/2020 tervszámú kiviteli tervnél az általános és eseti hatósági előírásokat (ÚME, OTÉK, RRT, helyi szabályozási-, munka- és balesetvédelmi, valamint tűzrendészeti előírásokat) valamint az érintett kezelő által kiadott hozzájárulásban foglaltakat betartottam.

Budapest, 2020. június 17.

.....*Ambrus Dávid*.....

**Ambrus Dávid**  
okl. építőmérnök  
KÉ-K tervező, 01-14544

## 1. Tervezési feladat leírása

A Dunavarsányi Közös Önkormányzati Hivatal (*továbbiakban: Megrendelő*) megbízása alapján elkészítettük a Dunavarsányon a Nyugati lakópark területén a lakó-pihenő övezet kijelöléséhez tartozó forgalomtechnikai kiviteli terveket.

A tervet kiviteli terv szinten dolgoztuk ki.

A munka tervszáma: IU-70-03/2020

A beavatkozással közvetlenül érintett területek helyrajzi számai:

4533 – Gömörly Ferenc utca

4509

## 2. A tervezési terület és a környezeti körülmények leírása

A tervezési terület Dunavarsány Nyugat-Kisvarsány városrész északi részén a Taksonyi út, a Habitat utca és a Névtelen utca között található. A környező telkek többségén családi házak helyezkednek el.

A tervezési területet és környezetét a *K-IF/AT-01* rajzszámmal ellátott *Áttekintő térkép* című tervlap tartalmazza.

## 3. Tervezett forgalmi rend kialakítása

A Megrendelő kérésének megfelelően elkészítettük a Nyugati lakópark területén a lakó-pihenő övezet kijelöléséhez tartozó forgalomtechnikai kiviteli terveket.

A kijelölt lakó-övezet a Taksonyi út, a Habitat utca és a Névtelen utca közötti útszakaszokból áll. A lakó-pihenő övezet határát a *K-IF/AN-01* rajzszámmal ellátott *Átnézeti helyszínrajz – Lakó-pihenő övezet határa* című tervlap mutatja be.

Az alábbi csomópontokba szükséges a *Lakó-pihenő övezet* és a *Lakó-pihenő övezet vége* jelzőtáblákat kihelyezni:

- A Habitat utca és a Tanítók útja csomópontjában,
- a Habitat utca és a Gömörly Ferenc utca csomópontjában,
- a Gömörly Ferenc utca és a Névtelen utca csomópontjában és
- a Névtelen utca és a Tanítók útja csomópontjában.

Ezenfelül rendezni kell az elsőbbségi viszonyokat a Gömörly Ferenc utca és a Névtelen utca csomópontjában, valamint a Névtelen utca és a Tanítók útja csomópontjában. Ennek értelmében *Elsőbbségadás kötelező* jelzőtáblákat szükséges kihelyezni a csomópontokban. Ezenfelül a Gömörly

Ferenc utca és a Névtelen utca csomópontjában, valamint a Névtelen utca és a Tanítók útja csomópontjában *Lakott terület kezdte és Lakott terület vége* jelzőtáblákat szükséges kihelyezni.

A tervezett forgalomtechnikai rendet az *K-FT/HE-01 Forgalomtechnikai helyszínrajz I. – K-FT/HE-04 Forgalomtechnikai helyszínrajz IV.* című tervlapok ábrázolják.

### 3.1. Általános előírások

Az ideiglenes forgalmi rend tervezése a 20/1984. (XII.21.) KM. sz. rendelet 11.§ és 13. § vonatkozó pontjainak előírásait kell alkalmazni. valamint az *e-UT 04.05.12* útügyi műszaki előírás alapján és a 3/2001. (I.31.) KöViM „*A közúton végzett munkák elkorlátozási és forgalombiztonsági követelményeiről*” rendelete előírásainak betartásával történt, a helyi adottságokat figyelembe véve.

A munka végrehajtása során, az építés alatti forgalomkorlátozás jelzéseinek elhelyezésénél és a közúti munkavégzésnél a fenti előírásokat be kell tartani.

Az építés során a csatlakozásoknál az utca burkolatából 0,5 méteres sávot szükséges lekeríteni, melyet a fenti előírásoknak megfelelően jelezni kell.

Az ideiglenesen kihelyezett jelzőtáblákat a szegélytől 0,5 méterre kell elhelyezni úgy, hogy a tábla alsó széle az alapszinttől minimum 2,2 méterre legyen.

A legfontosabb betartandó előírások a következők:

- a jelzőtáblák csak fényvisszavető kivitelűek lehetnek,
- az elkorlátozó elemeket, közúti jelzőtáblákat és jelzéseket kihelyezéskor úgy kell rögzíteni, hogy azok a vonatkozó jogszabály szerinti szélterhelés esetén ne csússzanak el, ne dőljenek fel és ne forduljanak el,
- a közúton végzett munkák miatt elhelyezett közúti jelzések a forgalmat csak a legkisebb mértékben korlátozhatják, a munkák megszűnésével, ill. ideiglenes szüneteltetésével az ideiglenes közúti jelzéseket haladéktalanul el kell távolítani, vagy érvényteleníteni szükséges,
- a közúton folyó munkahelyek létesítése során a munkaterületen, illetve annak környezetében kialakított jelzésrendszerben ellentétes értelmű utasítások nem lehetnek. Ezért azokat a közúti jelzőtáblákat, amelyek a közúton végzett munkák miatt nem érvényesek vagy a kialakítandó forgalmi renddel ellentétes értelműek, el kell távolítani, illetőleg érvényteleníteni kell
- a munkavégzés során kiemelt figyelmet kell fordítani a gyalogosok közlekedésének biztosítására

A munkaterületet szabványos elkorlátozó-elemekkel kell körbekeríteni és a forgalom felé eső végpontját meg kell világítani. Amennyiben az építés szünetel (munkaidő végével vagy egyéb ok



miatt) a járműközlekedés biztonsága érdekében a munkagépeket és egyéb, a forgalmat akadályozó járműveket forgalommentes területen kell elhelyezni. Ha a forgalmi helyzet megkívánja, akkor a tervezett jelzések elhelyezésén túl intézkedni kell kellően kioktatott és felszerelt jelzőőr felállításáról is.

A kivitelezés idejére vonatkozó, részletes, tételes munkavédelmi, biztonságtechnikai, egészség- és környezetvédelmi előírásokat, valamint az MSZV előírásokban kidolgozott intézkedéseket a kivitelezőnek kell elkészítenie és betartásukat ellenőriznie.

## 4. Munkavédelem

Az építés ideje alatt a vonatkozó egészség-, baleset- és vagyónvédelmi óvórendszabályokat szigorúan be kell tartani. A kivitelező a munkavégzés ideje alatt állandóan a helyszínen tartózkodó munkavédelmi felelőst köteles kijelölni, a dolgozókat – figyelemmel a terület speciális forgalmi viszonyaira, fokozottan balesetveszélyes körülményeire – a munkálatok megkezdése előtt, ismertetve a veszélyforrásokat és az előírásokat ki kell oktatni.

Köteles minden dolgozó fényvisszaverő öltözetben dolgozni.

A munkaterület járművekkel és gépekkel történő megközelítését a KRESZ előírásai szerint kell megtervezni és végrehajtani.

Az 54/2014. (XII. 5.) BM. rendelet az Országos Tűzvédelmi Szabályzatról szerint a műszaki leírásban ismertetett létesítmény a „NAK” jelű osztályba tartozik, amely nem tűzveszélyes osztályba sorolható anyagokból készül, és tűz- vagy hőhatás ellen nincs külön védelemmel ellátva.

Kivitelező köteles betartani az összes vonatkozó jogszabályt, kormányrendeletet és egyéb szabályzatokat. Többek között az alább felsoroltakat:

- 1993. évi XCIII. törvény a munkavédelemről.
- 5/1993. (XII. 26.) MüM rendelet a munkavédelemről szóló 1993. évi XCIII. törvény egyes rendelkezéseinek végrehajtásáról
- 5/2002. (XI.12.) FMM rendelet a munkavédelmi jellegű bírságok pályázati, valamint információs célú felhasználásáról.
- 1/2004. (I. 9.) FMM rendelet a közbeszerzési eljárásokhoz kapcsolódó, a munkavállalók védelmére és a munkafeltételekre vonatkozó tájékoztatási kötelezettség eljárási szabályairól és díjazásáról.
- 66/2007. (IV. 4.) Korm. rendelet a közúti szállítást végző egyes járművek személyzete vezetési és pihenőidejének ellenőrzéséről
- 4/2002.(II.20.) SzCsM-EüM együttes rendelet az építési munkahelyeken és az építési folyamatok során megvalósítandó minimális munkavédelmi követelményekről.
- 290/2007. (X. 31.) Korm. rendelet az építőipari kivitelezési tevékenységről, az építési naplóról és a kivitelezési dokumentáció tartalmáról.
  - A kivitelezés (bontás) során a kivitelező vállalatnak a fenti és a vállalati munkavédelmi előírásokon túlmenően felhívom a figyelmét az alábbiak fokozottabb betartására:
  - A közterületen folyó munkáknál a munkaterület elkorlátozására,
  - A munkaterület éjszakai megvilágítására,

- A forgalmkorlátozási (elterelési) területen meghatározott közúti jelzőtáblák, figyelmeztető és terelő táblák, burkolati jelek pontos elhelyezésére, ezek megóvására és karbantartására,
- A közúti és gyalogos forgalom biztonságos átvezetésére a munkaterület környezetében,

A munkába vett területen lévő közművezetékek üzemeltetőitől szakfelügyeletet kell kérni.

Sérült kábel közelében **MUNKAVÉGZÉS TILOS!**

A dolgozók részére hordozható WC-kabint kell telepíteni. Tűz- és robbanásveszélyes anyagok (üzemanyag stb.) csak a tűzrendészeti szabályok 35/1996. (XII.29.) BM rendelet betartásával tárolhatók. A tervezési területen be kell tartani a 12/1983. (V.12.) MT. rendeletet, valamint a 4/1984. (VIII.8.) EüM. rendelet zaj- és rezgésvédelmi határértékeit. Mivel az építési munka lakóterület környezetében zajlik, így az építés során törekedni kell a lehető legkisebb zajjal járó technológiák és eljárások alkalmazására.


## 5. Tűzvédelem

Az 54/2014. (XII. 5.) BM. rendelet az Országos Tűzvédelmi Szabályzatról szerint a műszaki leírásban ismertetett létesítmény a „NAK” jelű osztályba tartozik, amely nem tűzveszélyes osztályba sorolható anyagokból készül, és tűz- vagy hőhatás ellen nincs külön védelemmel ellátva.

A kivitelezéskor a kivitelező köteles a munkavégzés során a vonatkozó érvényben lévő tűzvédelmi előírásokat betartani.

Az építési munkák során a területre szállított, raktározott, felhasználásra kerülő tűzveszélyes anyagokkal kapcsolatban az előírásoknak megfelelő óvintézkedéseket meg kell tenni. A szükséges tűzoltó berendezések és eszközök készenlétéről gondoskodni kell.

Budapest, 2020. június 17.

  
.....

**Dr. Kollár Attila**  
okl. építőmérnök, vezető tervező  
KÉ-K tervező, 13-12110

  
.....

**Tancsik Gábor**  
okl. építőmérnök, tervező  
KÉ-K tervező, 09-01295